



АДМИНИСТРАЦИЯ ГОРОДА ПЕРМИ
ДЕПАРТАМЕНТ ЗЕМЕЛЬНЫХ ОТНОШЕНИЙ

РЕШЕНИЕ

о размещении объектов № 2446 от 25.12.2019

г. Пермь, ул. Сибирская, 15

Департамент земельных отношений администрации города Перми в соответствии с пунктом 3 статьи 39.36 Земельного кодекса Российской Федерации, Положением о порядке и условиях размещения объектов на землях или земельных участках, находящихся в государственной или муниципальной собственности, на территории Пермского края без предоставления земельных участков и установления сервитутов, публичного сервитута, утвержденным постановлением Правительства Пермского края от 22.07.2015 № 478-п

разрешает АО «Связьтранснефть» (ИНН 7723011906, ОГРН 1027739420961, место нахождения: 117420, г. Москва, ул. Намёткина, дом 12, строение 1)

размещение объекта: проезды, в том числе вдольтрассовые, и подъездные дороги, для размещения которых не требуется разрешения на строительство, к объектам АО «Связьтранснефть», расположенным на земельном участке с кадастровым номером 59:01:4410922:12

на землях: государственная собственность на которые не разграничена

на срок: 1 год

местоположение: Пермский край, г. Пермь, Свердловский район, восточнее земельного участка по ул. Героев Хасана, д. 68а

способ размещения объекта: наземный

Территория, согласно схеме, расположена в зоне с особыми условиями использования территории: приаэродромная территория аэродрома аэропорта Большое Савино.

АО «Связьтранснефть» соблюдать правила охранных зон воздушного пространства, установленные постановлением Правительства Российской Федерации от 11.03.2010 № 138 «Об утверждении Федеральных правил использования воздушного пространства Российской Федерации».

Приложение: схема предполагаемых к использованию земель или части земельного участка (на 3 л. в 1 экз.)

Начальник отдела предоставления
земельных участков по работе
с юридическими лицами



Н.М. Санникова



АДМИНИСТРАЦИЯ ГОРОДА ПЕРМИ
ДЕПАРТАМЕНТ ЗЕМЕЛЬНЫХ ОТНОШЕНИЙ

РЕШЕНИЕ

о размещении объектов № 2446 от 25.12.2019

г. Пермь, ул. Сибирская, 15

Департамент земельных отношений администрации города Перми в соответствии с пунктом 3 статьи 39.36 Земельного кодекса Российской Федерации, Положением о порядке и условиях размещения объектов на землях или земельных участках, находящихся в государственной или муниципальной собственности, на территории Пермского края без предоставления земельных участков и установления сервитутов, публичного сервитута, утвержденным постановлением Правительства Пермского края от 22.07.2015 № 478-п **разрешает** АО «Связьтранснефть» (ИНН 7723011906, ОГРН 1027739420961, место нахождения: 117420, г. Москва, ул. Намёткина, дом 12, строение 1)

размещение объекта: проезды, в том числе вдольтрассовые, и подъездные дороги, для размещения которых не требуется разрешения на строительство, к объектам АО «Связьтранснефть», расположенным на земельном участке с кадастровым номером 59:01:4410922:12

на землях: государственная собственность на которые не разграничена

на срок: 1 год

местоположение: Пермский край, г. Пермь, Свердловский район, восточнее земельного участка по ул. Героев Хасана, д. 68а

способ размещения объекта: наземный

Территория, согласно схеме, расположена в зоне с особыми условиями использования территории: приаэродромная территория аэродрома аэропорта Большое Савино.

АО «Связьтранснефть» соблюдать правила охранных зон воздушного пространства, установленные постановлением Правительства Российской Федерации от 11.03.2010 № 138 «Об утверждении Федеральных правил использования воздушного пространства Российской Федерации».

Приложение: схема предполагаемых к использованию земель или части земельного участка (на 3 л. в 1 экз.)

Начальник отдела предоставления
земельных участков по работе
с юридическими лицами



Н.М. Санникова

Приложение 1

к Положению о порядке и условиях размещения объектов на землях или земельных участках, находящихся в государственной или муниципальной собственности, на территории Пермского края без предоставления земельных участков и установления сервитутов

Схема предполагаемых к использованию земель или части земельного участка

Объект: проезд к объектам АО «Связьтранснефть»

Местоположение: Пермский край, г. Пермь, Свердловский р-он, ул. Героев Хасана, д.68а
(согласно сведениям государственного кадастра недвижимости)

Площадь земель или части земельного участка, кв.м: 1892

Категория земель: _____
(при наличии)

Вид разрешенного использования: _____
(при наличии)

| Каталог координат, м | | |
|----------------------|-----------|------------|
| № точки границы | X | Y |
| 1 | 512431.28 | 2232969.37 |
| 2 | 512434.42 | 2233004.96 |
| 3 | 512442.08 | 2233059.32 |
| 4 | 512441.42 | 2233063.68 |
| 5 | 512437.18 | 2233067.50 |
| 6 | 512435.47 | 2233069.42 |
| 7 | 512417.02 | 2233074.03 |
| 8 | 512410.34 | 2233072.74 |
| 9 | 512404.74 | 2233067.14 |
| 10 | 512399.97 | 2233066.12 |
| 11 | 512375.19 | 2233074.07 |
| 12 | 512372.80 | 2233076.55 |
| 13 | 512372.61 | 2233078.32 |
| 14 | 512382.78 | 2233110.12 |
| 15 | 512388.73 | 2233132.40 |
| 16 | 512390.01 | 2233135.52 |
| 17 | 512384.26 | 2233137.33 |
| 18 | 512383.29 | 2233134.15 |
| 19 | 512366.51 | 2233078.95 |
| 20 | 512367.03 | 2233073.89 |
| 21 | 512371.92 | 2233068.82 |
| 22 | 512399.66 | 2233059.93 |
| 23 | 512407.01 | 2233061.48 |
| 24 | 512413.26 | 2233067.43 |

| | | |
|----|-----------|------------|
| 25 | 512416.97 | 2233067.86 |
| 26 | 512432.22 | 2233064.05 |
| 27 | 512432.92 | 2233063.25 |
| 28 | 512435.90 | 2233060.77 |
| 29 | 512436.02 | 2233059.30 |
| 30 | 512427.99 | 2233004.67 |
| 31 | 512414.99 | 2232991.61 |
| 32 | 512408.61 | 2232982.59 |
| 33 | 512404.32 | 2232968.28 |
| 34 | 512407.02 | 2232955.84 |
| 35 | 512408.25 | 2232970.99 |
| 1 | 512431.28 | 2232969.37 |

Описание границ смежных землепользователей:

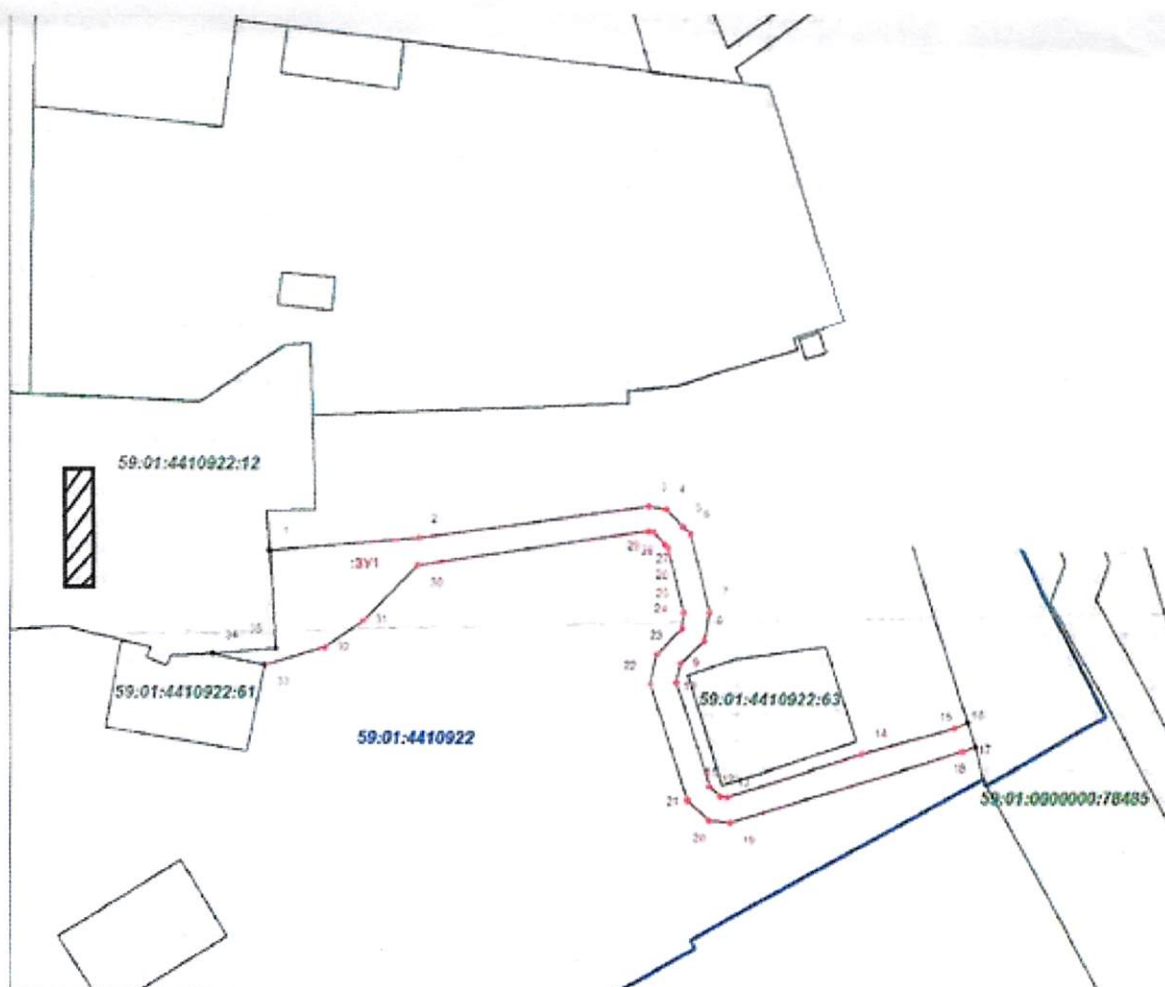
от 1 точки до 16 точки 59:01:4410922

от 16 точки до 17 точки 59:01:0000000:78485






от 17 точки до 33 точки 59:01:4410922

от 33 точки до 34 точки 59:01:4410922:61

от 34 точки до 1 точки 59:01:4410922:12



Условные обозначения

| | |
|---|---|
|  | граница образуемого земельного участка, номер поворотной точки |
|  | обозначение образуемого земельного участка |
|  | граница и номер кадастрового квартала |
|  | земельный участок, сведения о котором содержатся в ЕГРН |
|  | объект АО "Связьтранснефть" |

Система координат: СК кадастрового района

Масштаб 1:500

Заявитель: _____

Р.А. Осипов

(подпись, расшифровка подписи)

МП

(для юридических лиц

и индивидуальных предпринимателей)

